

| CIRCUITS | Km | Dénivelé | Départ | Durée | Autre Départ |
|---|-------|----------|--------------------|-------|--------------------------------------|
| 1 Le tour du lac du Causse | 7 km | 28 m | Base Nautique | 1h00 | Chartrier Ferrière |
| 2 La Voie Romaine De Chartrier à Ferrière | 6 km | 85 m | Chartrier Ferrière | 1h00 | |
| 3 La vallée sèche | 8 km | 113 m | Chartrier Ferrière | 1h00 | |
| 4 Co Château de | 17 km | 131 m | Base Nautique | 1h30 | |
| 5 Autour du Puy du Fourmet | 18 km | 282 m | Base Nautique | 1h45 | Parking du Dolmen |
| 6 La Pierre des 3 évêques | 11 km | 288 m | Base Nautique | 1h00 | |
| 7 Le Moulin Du Sorpt | 17 km | 216 m | Chartrier Ferrière | 1h30 | |
| 8 Le Patrimoine Du Causse | 28 km | 441 m | Base Nautique | 2h30 | Chartrier Ferrière parking du Dolmen |
| 9 Le Gouttre De La Page | 25 km | 431 m | Base Nautique | 2h15 | Chartrier Ferrière parking du Dolmen |
| 10 La Ronde Des Puy | 28 km | 596 m | Base Nautique | 2h45 | |
| 11 Les Villages Du Causse Corrézien | 17 km | 547 m | Base Nautique | 2h00 | |
| 12 Le Causse De Noailles | 58 km | 1113 m | Base Nautique | 4h30 | Chartrier Ferrière parking du Dolmen |
| 13 Autour des Dolmens | 11 km | 271 m | Noailles | 1h30 | |
| 14 | 8 km | 119 m | Parking du Dolmen | 1h00 | |

Légende

- 📍 Départ Base Nautique
- 📍 Départ Chartrier Ferrière
- 📍 Autres Départs
- 🏠 Office de Tourisme
- 🚗 Aire de Camping Car
- 🅑 Parking
- 🏠 Liaison vers l'autre Base
- 🚲 Bike Park
- 🏠 Dolmen
- 🏠 Vue Panoramique
- 👁️ Curiosité à voir
- 🏠 Camping
- 🗺️ Balisage des circuits

BALISAGE DES CIRCUITS
Les différents circuits sont classés en fonction de leur difficulté.

- Vert : Très Facile
- Bleu : Facile
- Rouge : Difficile
- Noir : Très Difficile

➡️ Direction
➡️ Circuit sur à suivre
➡️ Mauvaise direction

VOS BALADES
A VTT
AVEC LA FÉDÉRATION
FRANÇAISE DE
CYCLOTOURISME

Les Activités de la Base VTT du lac du Causse

La base est animée par deux clubs :
 - VTT Aventure Causse-Vézère.
 - ASPTT Vélo Brive Agglo

Locations :
 - VTT de toutes tailles
 - Remorque électrique
 - Remorque enfant
 - Sièges enfant

Animations :
 - Pour les centres aérés
 - Pour les Comités d'entreprise
 - Stages de pilotage VTT possible
 - Bike Park (gratuit)

C'est aussi (heures d'ouverture)
 - Atelier de dépannage
 - Aire de lavage



Le Bike Park

Conseils pratiques :

- Le port du casque est fortement conseillé, il est obligatoire pour les enfants de moins de 12 ans (même si passager).
- Une tenue de sport est conseillée pour la pratique du VTT évitez les vêtements trop flottants.
- Respectez le Code de la Route, les propriétés privées et l'environnement
- La fréquentation du sentier autour du lac est importante, respectez les autres usagers et évitez de rouler sur les plages pendant la période estivale.



Pole de pleine nature Causse Saillant

Vue aérienne sur le site de départ des circuits de la base VTT



Plan d'accès

Brive Tourisme
Le Lac du Causse Corrèzien

Contact : 05 55 24 08 80
 www.caussecorrèzien.fr



www.brive-tourisme.com/

CONTACTS CLUBS LOCAUX :

VTT AVENTURE CAUSSE-VEZERE
 Siège : Saint Pantaléon de Larche
 Club affilié à la FFCT

Contact : president@vttacv.fr
 Site Internet : vttacv.fr



ASPTT VELO BRIVE AGGLO
 Siège : Brive la Gaillarde
 Club affilié à la Fédération Sportive des ASPTT, à la FFC et à l'UFOLEP

Contact : asptt.perso@gmail.com
 Site Internet : brive.asptt.com

Pratiquer le VTT en Loisir
 - le samedi après-midi avec l'école VTT du club
 - le dimanche matin pour les adultes

Pratiquer le VTT et la Route en Loisir et Compétition
 - le mercredi et samedi après-midi avec l'école Route et VTT du club
 - le dimanche matin pour les adultes



Base VTT Causse - Saillant

VOS BALADES A VTT AVEC LA FÉDÉRATION FRANÇAISE DE CYCLOTOURISME



Les Dolmens
 Passages obligés à celui de La Palme
 Circuits n° 5 et 9



Turenne
 Le château Circuit n° 12



Les Vignes du Causse
 Au dessus du Soulier Circuit n° 11



Tuffières et Bordes
 Dans le village de La Coste
 Sur les circuits n° 8 et 9 - 12

14 - Autour des dolmens (Bleu - Facile)
 Bord de la route départementale 181. Passages dans les truffières et dans les villages de Beaugout, Les Bordes et les Bordenes, La Palme.

13 - Le Causse de Noailles (Bleu - Facile)
 Petite boucle au départ de Noailles devant la Poste, avec un magnifique point de vue sur le bassin de Chave. Le parcours passe devant un tour à chaux avant de redescendre sur la vallée sèche. L'imprunte ensuite le même itinéraire que le circuit n° 4 avant de remonter sur le village.

12 - Les villages de Causse Corrèzien (Noir - Très difficile)
 56 km sont au programme de ce parcours qui traverse presque tous les beaux villages du Causse Corrèzien. Même départ que le circuit n° 10, il s'en sépare après Jaurans pour traverser le village de Jugeat avant de rejoindre le village de Turenne par une route interminable montée. Une fois le village traversé, le retour se fait par le GR de pays du Causse Corrèzien pour rejoindre à nouveau le circuit n° 10 juste avant Fougères et jusqu'à Beaugout. Il part ensuite vers Chartrier-Ferrère pour retrouver le circuit n° 8 et le suivre jusqu'au retour à la base VTT.

11 - La Ronde des Puy (Rouge - Difficile)
 Parcours assez court, mais très difficile dans sa réalisation. L'entrée la couleur est donnée par une montée très rapide à la sortie du village du Soulier. Le parcours passe au dessus des vignes du Causse avant d'arriver à une ancienne carrière. Il traverse Lissas sur Couze avant de remonter fortement sur le Puy Granot. Après le village, le parcours redescend par la route sur une grande piste en direction de Puybort. Avant le bas de la descente le parcours part à gauche sur un magnifique petit sentier à flanc de coteau. Après La Vays-sière, il retrouve le circuit n° 6 qui n'a qu'une petite plus jusqu'à la base Nautique.

10 - Le gouffre de La Fage (Rouge - Difficile)
 Un balade VTT très agréable qui prend le même départ que le circuit n° 4. Après avoir franchi l'autoroute, le parcours monte jusqu'au gouffre de La Fage. De là, une petite montée raide de 200 m permet de sortir du site pour rejoindre Jaurans par un magnifique sentier étroit. Après Fougères le parcours revient en suivant le GR de Pays du Causse Corrèzien, qui il quitte à Beaugout pour rejoindre le mont peil. Une passe au sommet de ce mamelon complètement dégarni est indispensable avant de redescendre sur le Soulier. Un tour du lac vous est proposé pour terminer la balade.

9 - Le patrimoine du Causse (Rouge - Difficile)
 Même départ que le circuit n° 8 jusqu'à Chartrier-Ferrère. A ne pas manquer de voir en suivant l'ancienne voie romaine. A partir des ruines du château de Couzages, le parcours part à pied dans le bourg de La Coste. Ensuite il pénètre dans la forêt de Couzages et cours reprend le n° 5 jusqu'au retour à la base Nautique.


8 - Le Moulin du Somp (Rouge - Difficile)
 Après le Soulier, le parcours emprunte la route de Rosiers avant de pour suivre sur un chemin facile errant aux ruines du moulin du Somp. Il remonte ensuite jusqu'à Chartrier-Ferrère sur le plateau, le parcours longe des truffières et traverse de nombreux petits villages avant de redescendre rapidement sur St Cornille. A la traversée, le chemin remonte sur le village de La Roche avant de revenir sur la digue.



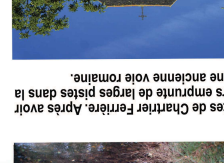
Pierres des évêques
 Au croisement des 2 départements
 Sur le Circuit n° 7




Le château de Couzage
 Sur les Circuits n° 5 et 9



La voie Romaine
 Grande piste carrossable
 Circuit n° 2



Clocher de l'église de Ferrère
 Sur les Circuits n° 3 et 7



Point de pierre
 L'entasse le Couze à l'entrée du Soulier
 à Circuits 1 - 5 - 10

7 - La Pierre des 3 évêques (Bleu - Facile)
 Extension du n° 3 à partir de Ferrère, le parcours rejoint Lorchassal pour passer près d'une fromagerie. Il rejoint ensuite la pierre des 3 évêques, lieu symbolisant le retour de 3 ex-régions. Les limites de départements étant matérialisées au sol par de petits murs. Le retour emprunte ensuite de grandes pistes pour revenir sur Ferrère.

6 - Autour du Puy du Fournet (Rouge - Difficile)
 Après être arrivé à l'extrémité du lac, le parcours remonte sécherment sur Lissas par le GR46. Une fois le village traversé, le parcours entame le tour du Puy du Fournet. Hors circuit un détour de 200 m est indispensable pour aller voir le point de vue à la vierge du Fournet. Après une montée difficile, le chemin plonge vers le lac avant de rejoindre la base Nautique.

5 - Le château de Couzage (Rouge - Difficile)
 Après avoir effectué une grande partie du tour du lac, le parcours monte sur le plateau en passant près des ruines du château de Couzage. Après Beaugout, il longe des truffières et une cabane de pierres sèches. L'occasion de découvrir le dolmen de «La Palme». Avant de descendre sur La Roche, vous aurez parcouru également le tour du Puy du Fournet.

4 - La Vallée Sèche (Bleu - Facile)
 Après la sortie du village du Soulier, le parcours emprunte une vallée qui traverse une zone marécageuse dans la vallée d'ou soulier nom de vallée sèche ou de Noailles est devenu dans la vallée d'ou soulier qui prend sa source à l'est de la Vallée Sèche.

3 - De Chartrier à Ferrère (Vert - Très Facile)
 Vallée en direction de Ferrère par de grandes pistes. Le parcours passe devant une exploitation agricole avant d'arriver à Ferrère dont l'église vaut le détour avant de revenir sur Chartrier.

2 - La Voie Romaine (Vert - Très Facile)
 Parcours très facile qui débute de la salle des fêtes de Chartrier-Ferrère. Après avoir effectué une boucle autour du village, le parcours emprunte de larges pistes dans la forêt de Couzages en suivant en grande partie une ancienne voie romaine.

1 - Le tour du lac du Causse (Vert - Très Facile)
 Balade idéale pour la découverte du plan d'eau du Causse : après être passé au dessus des plages et devant le moulin qui accueille aujourd'hui une antenne de l'office de Tourisme de Brive, le parcours enjambe un petit pont de pierre au dessus de la Couze pour ensuite effectuer un tour de lac accessible à tous.

Les circuits de la base VTT :

Historique :
 Située sur le commune de Lissac sur Couze, au bord du lac du Causse, la base VTT prend sa place au cœur du Causse Corrèzien sur un formidable terrain de jeu pour tous les passionnés de sports nature. Créée en 2018, la base VTT est labellisée FF Vélo et fonctionne durant tout l'été et sur réservation le reste de l'année. Les parcours balisés sont accessibles à tous durant toute l'année.